

建设用地项目呈报材料

“一书三方案”

编制机关（公章）：富宁县自然资源局

主要负责人（签字）：[Signature]







编制时间：2021-12-14

中华人民共和国自然资源部监制

一、建设用地项目呈报说明书

建设用地项目名称		富宁县2021年度第二批次城镇建设国有农用地转为建设用地			
申请用地总面积		2.6715	新增建设用地	2.6715	
土地利用现状	地类\权属		合计	使用国有土地	征收集体土地
	总计		2.6715	2.6715	0.0000
	(一) 农用地		2.6715	2.6715	0.0000
	其中	耕地	0.6120	0.6120	0.0000
		林地	1.5837	1.5837	0.0000
		园地	0.2373	0.2373	0.0000
		草地	0.0000	0.0000	0.0000
		其他农用地	0.2385	0.2385	0.0000
	(二) 建设用地		0.0000	0.0000	0.0000
(三) 未利用地		0.0000	0.0000	0.0000	
城市（镇）分批次用地	规划用途				用地面积
	公共管理及服务				2.6715

一、建设用地项目呈报说明书(续一)

<p>县(市、区)人民政府审核意见</p>				
<p>市(地、州)人民政府自然资源主管部门审查意见</p>	<p>主管领导(签字):</p>		<p>日期:</p>	<p>2021.12.16</p>
<p>市(地、州)人民政府审核意见</p>				
<p>市(地、州)人民政府审核意见</p>	<p>主管领导(签字):</p>		<p>日期:</p>	<p>2021.12.27</p>
				
	<p>主管领导(签字):</p>		<p>日期:</p>	<p>2021.12.28</p>

二、农用地转用方案

计量单位：公顷

地类	转用面积		其中		
			国有土地	集体土地	
农用地	2.6715		2.6715	0.0000	
其中：耕地	0.6120		0.6120	0.0000	
耕地质量情况	质量等别	十一等	面积	0.6120	
	平均质量等别	十一等	合计	0.6120	
土地利用总体规划					
符合规划	符合		规划级别	县级	
需调整规划	不需要调整		规划级别		
划补永久基本农田	0.0000				
农用地转用计划					
申请使用省级计划			已安排使用州市级计划		
年度	农用地	其中：耕地	年度	农用地	其中：耕地
	0.0000	0.0000		0.0000	0.0000
	0.0000	0.0000		0.0000	0.0000
	0.0000	0.0000		0.0000	0.0000
未使用当年计划指标的，应予以说明：					

三、补充耕地方案

计量单位:公顷、公斤、万元、万元/公顷

占用耕地面积	0.6120	可调整地类		0.0000
		原地类为耕地的设施农用地		0.0000
含25度以上坡耕地	0.0000	其他情况需补充耕地面积		0.0000
补充耕地义务单位	富宁县人民政府			
补充耕地责任单位	富宁县自然资源局			
补充耕地费用情况	义务单位缴纳耕地开垦费总额	54.1620	平均缴费标准	88.5000
	补充耕地实际总费用	54.1620	平均费用标准	88.5000
补充耕地确认信息编号	530000202103795062			
补充耕地情况				
	需补充情况		已补充情况	
补充耕地数量	0.6120		0.6120	
补充水田规模				
补充标准粮食产能	4590.0000		4590.0000	
承诺补充耕地情况				
承诺补充耕地面积	挂钩补充耕地数量		所在县（市、区）	
承诺补充水田规模	挂钩水田规模		所在县（市、区）	
承诺补充标准粮食产能	挂钩标准粮食产能		所在县（市、区）	